

Organismo Público: Comisión de Caminos e Infraestructura Hídrica

CLAVE DEL PROYECTO	OBJETIVO DE DESARROLLO SOSTENIBLE	SUBFUNCION / TIPO DE PROYECTO PROYECTOS / METAS (CONCEPTOS)	UNIDAD DE MEDIDA	METAS				PRESUPUESTO APROBADO (PESOS)	PRESUPUESTO MODIFICADO (PESOS)	PRESUPUESTO DEVENGADO (PESOS)	BENEFICIARIOS				
				PROGRAM. ANUAL	MODIF. ANUAL	ALCANZ. AL PERIODO	% CUMPLIM. MODIF.				MUNICIPIO	LOCALIDAD	MUJER	HOMBRE	PERSONA
TRANSPORTE															
TRANSPORTE POR CARRETERA															
							1 013 296 346.65	2 508 110 136.65	15 423 121.22						
B001		PROYECTOS DE INVERSIÓN: REHABILITACION DEL CAMINO: E.C. (PALENQUE - LA TRINITARIA) - NUEVA PALESTINA, TRAMO: KM. 0+000 - KM. 12+000 (T.A) Rehabilitación del tramo: km. 0+000 - km. 12+000 (t.a)	Kilómetro	12.00	12.00	0.00	0.00	21 088 320.73	21 088 320.73	0.00	Ocosingo	Ocosingo	0	0	0
B002		REHABILITACION DEL CAMINO: IXTAPANGAJOYA - ZAPOTILLO, TRAMO: KM. 0+000 - KM. 8+734 (T.A) Rehabilitación del tramo: km. 0+000 - km. 8+734 (t.a)	Kilómetro	126.00	126.00	0.00	0.00	15 000 000.00	15 000 000.00	0.00	Ixtapangajoya	Ixtapangajoya	0	0	0
B003		REHABILITACION DEL CAMINO: E.C. (COMITAN - LAS MARGARITAS) - LA INDEPENDENCIA, TRAMO: KM. 0+000 - KM. 10+000 (T.A) Rehabilitación del tramo: km. 0+000 - km. 10+000 (t.a)	Kilómetro	10.00	10.00	0.00	0.00	24 940 000.00	24 940 000.00	0.00	La Independencia	La Independencia	0	0	0
B004		REHABILITACION DEL CAMINO: CHICOMUSELO - RIZO DE ORO, TRAMO: KM. 0+000 - KM. 36+800, SUBTRAMO: KM. 0+000 - KM. 10+800 (CHICOMUSELO - NUEVO LAREDO) (T.A) Rehabilitación del subtramo: km. 0+000 - km. 10+800 (Chicomuselo - Nuevo Laredo) (t.a)	Kilómetro	10.80	10.80	0.00	0.00	32 624 525.13	32 624 525.13	0.00	Chicomuselo	Chicomuselo	0	0	0
B005		REHABILITACION DEL CAMINO: RAYON - PANTEPEC - TAPALAPA E.C. (COAPILLA - OCOTEPEC), TRAMO: KM. 0+000 - KM. 30+290; SUBTRAMO: KM. 0+000 - KM. 16+400 (T.A) Rehabilitación del tramo: km. 0+000 - km. 30+290; subtramo: km. 0+000 - km. 16+400 (t.a)	Kilómetro	16.40	16.40	0.00	0.00	20 510 000.00	20 510 000.00	0.00	Pantepec	Pantepec	0	0	0
B006		REHABILITACION DEL CAMINO: HUITIUPAN - AMATAN, TRAMO: KM. 0+000 - KM. 48+000; SUBTRAMO: HUITIUPAN - LA COMPETENCIA, KM. 0+000 - KM. 14+600 (T.A) Rehabilitación del subtramo: Huitiupán - La Competencia, km. 0+000 - km. 14+600 (t.a)	Kilómetro	14.60	14.60	0.00	0.00	49 094 971.29	49 094 971.29	0.00	Huitiupán	Huitiupán	0	0	0
B007		REHABILITACION DEL CAMINO: OCUILAPA DE JUAREZ - E.C. (OCZOCAOUTLA - APIC PAC), TRAMO: KM. 0+000 - KM. 3+900 (T.A) Rehabilitación del tramo: km. 0+000 - km. 3+900 (t.a)	Kilómetro	3.90	3.90	0.00	0.00	2 500 000.00	2 500 000.00	0.00	Ocozacoautla de Espinosa	Ocozacoautla de Espinosa	0	0	0
B008		REHABILITACION DEL CAMINO: LAS LIMAS - REVOLUCIÓN MEXICANA, TRAMO: KM. 0+000 - KM. 64+000 (T.A) Rehabilitación del tramo: km. 0+000 - km. 64+000 (t.a)	Kilómetro	64.00	64.00	0.00	0.00	16 038 020.00	16 038 020.00	0.00	Villa Corzo	Villa Corzo	0	0	0
B009		REHABILITACION DEL CAMINO: VENUSTIANO CARRANZA - GUADALUPE VICTORIA - NICOLÁS RUIZ, TRAMO: KM. 0+000 - KM. 14+880 (T.A) Rehabilitación del tramo: km. 0+000 - km. 14+880 (t.a)	Kilómetro	14.88	14.88	0.00	0.00	10 339 130.62	10 339 130.62	0.00	Nicolás Ruíz	Nicolás Ruíz	0	0	0
B010		REHABILITACION DEL CAMINO: CHICOASEN - COPAINALA - TECPATAN, TRAMO: KM. 0+000 - KM. 47+000 (T.A) Rehabilitación del tramo: km. 0+000 - km. 47+000 (t.a)	Kilómetro	47.00	47.00	0.00	0.00	29 920 644.54	29 920 644.54	0.00	Copainalá	Copainalá	0	0	0
B011		REHABILITACION DEL CAMINO: ALTAMIRANO: BELISARIO DOMINGUEZ, TRAMO: KM. 0+000 - KM. 40+000; SUBTRAMO: KM. 0+000 - KM. 10+400 (T.A) Rehabilitación del subtramo: km. 0+000 - km. 10+400 (t.a)	Kilómetro	10.40	10.40	0.00	0.00	24 426 571.74	24 426 571.74	0.00	Altamirano	Altamirano	0	0	0
B012		REHABILITACION DEL CAMINO: LA LIBERTAD - LIMITES CHIAPAS TABASCO, TRAMO: KM. 0+000 - KM. 3+700 (T.A) Rehabilitación del tramo: km. 0+000 - km. 3+700 (t.a)	Kilómetro	3.70	3.70	0.00	0.00	13 524 753.08	13 524 753.08	0.00	La Libertad	La Libertad	0	0	0
B013		CAMINO: ESTACION PALENQUE - LA LIBERTAD, TRAMO: KM. 0+000 - KM 37+300, RECONSTRUCCION DEL SUBTRAMO: KM 12+000 - KM 15+000 (T.A.) Reconstrucción del subtramo: km 12+000 - km 15+000 (t.a.)	Kilómetro	8.00	8.00	0.00	0.00	15 339 957.94	15 339 957.94	0.00	Palenque	Palenque	0	0	0
B014		CAMINO: MOTOZINTLA - NIQUIVIL - PAVENCUL, TRAMO: KM 0+000 - KM 42+300, RECONSTRUCCIÓN DEL SUBTRAMO: KM 24+000 - KM 33+700 (T.A.) Reconstrucción del subtramo: Km 24+000 - km 33+700 (t.a.)	Kilómetro	9.70	9.70	0.00	0.00	11 901 724.14	0.00	0.00	Motozintla	Motozintla	0	0	0
B015		CAMINO E.C. (JIQUIPILAS - EL OCOTE) - 14 DE SEPTIEMBRE, RECONSTRUCCION DEL PUENTE VEHICULAR "EL MOJON" UBICADO EN EL KM 0+250 Reconstrucción del puente vehicular "El Mojon" ubicado en el km 0+250	Metro lineal	62.00	62.00	0.00	0.00	12 160 832.81	0.00	0.00	Jiquipilas	Jiquipilas	0	0	0
B016		CAMINO: CINTALAPA A RAMAL EJIDO POMOSO CASTELLANOS, TRAMO: KM. 0+000 - KM. 7+000, TERMINACION DEL PUENTE VADO, UBICADO EN EL KM. 2+800 Terminación del puente vado, ubicado en el km. 2+800	Metro lineal	140.00	140.00	0.00	0.00	25 407 790.65	0.00	0.00	Cintalapa	Cintalapa	0	0	0
B017		CAMINO: E.C. (TUXTLA - PORTILLO ZARAGOZA) RAMAL A BENITO JUAREZ, TRAMO: KM. 0+000 - KM. 6+700, RECONSTRUCCION DEL TRAMO: KM 0+000 - KM 6+700 (T.A.) Reconstrucción del tramo: km 0+000 - km 6+700 (t.a.)	Kilómetro	6.70	6.70	0.00	0.00	11 659 309.84	0.00	0.00	Villaflores	Villaflores	0	0	0
B018		CAMINO: REFORMA - ALDAMA - BENAVIDES 2A.; TRAMO: KM. 0+000 - KM. 21+250; MANTENIMIENTO DEL SUBTRAMO: KM. 13+040 - KM. 15+000 (T.A.) Mantenimiento del subtramo: km. 13+040 - km. 15+000 (t.a.)	Kilómetro	1.96	1.96	0.00	0.00	11 142 996.41	11 142 996.41	0.00	Reforma	Reforma	0	0	0

Organismo Público: Comisión de Caminos e Infraestructura Hidráulica

CLAVE DEL PROYECTO	OBJETIVO DE DESARROLLO SOSTENIBLE	SUBFUNCIÓN / TIPO DE PROYECTO PROYECTOS / METAS (CONCEPTOS)	UNIDAD DE MEDIDA	METAS				PRESUPUESTO APROBADO (PESOS)	PRESUPUESTO MODIFICADO (PESOS)	PRESUPUESTO DEVENGADO (PESOS)	BENEFICIARIOS				
				PROGRAM. ANUAL	MODIF. ANUAL	ALCANZ. AL PERIODO	% CUMPLIM/ MODIF.				MUNICIPIO	LOCALIDAD	MUJER	HOMBRE	PERSONA
B019		CAMINO RURAL: E.C. (NUEVO JUAN DEL GRUJALVA - EL TAPON (ZONA CERO)) - EL TRIUNFO - LAZARO CARDENAS, TRAMO: KM. 0+000 - KM. 13+800, MANTENIMIENTO DEL SUBTRAMO: KM. 10+500 - KM. 12+410						8 894 116.12	8 894 116.12	0.00	Ostucán	Ostucán	0	0	0
B020		Mantenimiento del subtramo: km. 10+500 - km. 12+410 CAMINO RURAL: NUEVO JUAN DEL GRUJALVA - SAYULA - EMBARCADERO; TRAMO: KM. 0+000 - KM. 12+000; MANTENIMIENTO DEL TRAMO: KM. 0+000 - KM. 12+000 (T.A.) (CON CONCRETO MIXTO)	Kilómetro	1.91	1.91	0.00	0.00	20 078 581.84	20 078 581.84	0.00	Ostucán	Ostucán	0	0	0
B021		Mantenimiento del tramo: km. 0+000 - km. 12+000 (t.a.) (con concreto mixto) CAMINO: ESTACION JUAREZ - SANTA MARTHA - OSTUACAN, TRAMO: KM. 0+000 - KM. 55+200; MANTENIMIENTO DEL SUBTRAMO: KM. 0+000 - KM. 20+000 (T.A.)	Kilómetro	12.00	12.00	0.00	0.00	16 692 383.23	16 692 383.23	0.00	Ostucán	Ostucán	0	0	0
B022		Mantenimiento del subtramo: km. 0+000 - km. 20+000 (t.a.) RECONSTRUCCIÓN DEL CAMINO: CATE - LARRAINZAR - E.C. (CHENALHO - PANTELHO), TRAMO: KM. 0+000 - KM. 37+000 (T.A.)	Kilómetro	20.00	20.00	0.00	0.00	0.00	45 168 103.45	0.00	Larrainzar	Larrainzar	0	0	0
B023		Reconstrucción del tramo: km. 0+000 - km. 37+000 (t.a.) RECONSTRUCCIÓN DEL CAMINO: PETALCINGO - SABANILLA, TRAMO: KM. 20+000 AL KM. 30+000 (T.A.)	Kilómetro	37.00	37.00	0.00	0.00	0.00	19 737 068.96	0.00	Sabanilla	Sabanilla	0	0	0
B024		Reconstrucción del tramo: km. 20+000 - km. 30+000 (t.a.) RECONSTRUCCIÓN DEL CAMINO: SALTO DE AGUA - PASO NARANJO, TRAMO: KM. 0+000 AL KM. 10+000 (T.A.)	Kilómetro	10.00	10.00	0.00	0.00	0.00	25 431 034.48	0.00	Salto de Agua	Paso Naranjo	0	0	0
B025		Reconstrucción del tramo: km. 0+000 al km. 10+000 (t.a.) RECONSTRUCCIÓN DEL CAMINO: KM. 130 E.C. (VILLAHERMOSA - ESCARCEGA) - ZONA MILITAR (RANCHO LA FUENTE), TRAMO: KM. 0+000 AL KM. 2+400	Kilómetro	10.00	10.00	0.00	0.00	0.00	9 663 793.11	0.00	Palenque	Palenque	0	0	0
B026		Reconstrucción del tramo: km. 0+000 al km. 2+400 RECONSTRUCCIÓN DEL CAMINO: COL. EL CARMEN - RIA. LA CEIBA TRAMO: KM 0+000 AL KM 7+500 (T.A.)	Kilómetro	2.40	2.40	0.00	0.00	0.00	1 017 241.38	0.00	Reforma	La Ceiba	0	0	0
B028		Reconstrucción del tramo: km0+000 al km 7+500 (t.a.) Reconstrucción de los apoyos de puente ubicado km 1+600 - km 1+615. RECONSTRUCCIÓN DEL PUENTE TUBULAR ZAPOTAL S/CAMINO REFORMA - ZAPOTAL 2DA., UBICADO EN EL KM. 1+700, CON UNA LONGITUD DE 15 ML.	Metro lineal	15.00	15.00	0.00	0.00	0.00	2 034 482.76	0.00	Reforma	Zapotál 2da. sección	0	0	0
B029		Reconstrucción de puente tubular, ubicado en el km. 1+700. RECONSTRUCCIÓN DEL PUENTE TUBULAR ZAPOTAL 2DA., S/CAMINO REFORMA - ALDAMA - BENAVIDES 2DA. SECC., UBICADO EN EL SUBTRAMO: KM. 10+883, CON UNA LONGITUD DE 12 ML.	Metro lineal	15.00	15.00	0.00	0.00	0.00	1 525 862.07	0.00	Reforma	Gustavo Aguirre Benavides 2da. sección	0	0	0
B030		Reconstrucción de puente tubular, ubicado en el subtramo km 10+883. RECONSTRUCCIÓN DEL CAMINO RURAL: ALDAMA - ALDEA, TRAMO: KM. 0+000 AL KM. 2+900 (T.A.)	Kilómetro	12.00	12.00	0.00	0.00	0.00	3 051 724.14	0.00	Reforma	Reforma	0	0	0
B031		Reconstrucción del tramo: km0+000 al km 2+900 (t.a.) RECONSTRUCCIÓN DEL PUENTE TUBULAR SHUSPAN DE 20 ML UBICADO EN EL KM 2+210, S/EL CAMINO RIA. NICOLAS BRAVO	Kilómetro	2.90	2.90	0.00	0.00	0.00	4 068 965.52	0.00	Pichucalco	Nicolás Bravo 1ra. sección	0	0	0
B032		Reconstrucción de puente tubular, ubicado en el km 2+210. RECONSTRUCCION DEL CAMINO RURAL: RANCHERIA MANZANILLAL - PALESTINA, TRAMO: KM 0+000 AL KM 5+900	Metro lineal	20.00	20.00	0.00	0.00	0.00	5 900 000.00	0.00	Juárez	Palestina	0	0	0
B033		Reconstrucción del tramo: km0+000 al km 5+900 (t.a.) RECONSTRUCCION DEL CAMINO RURAL: RANCHERIA RINCONCITO - ENTRONQUE SAN JUAN EL ALTO GIL PEREZ, TRAMO: KM 0+000 AL KM 11+200 (T.A.)	Kilómetro	5.90	5.90	0.00	0.00	0.00	5 900 000.00	0.00	Juárez	San Juan El Alto	0	0	0
B034		Reconstrucción del tramo: km0+000 al km 11+200 (t.a.) RECONSTRUCCION DEL CAMINO RURAL: HUAPAQUE 1A - HUAPAQUE 2A - RAYA TABASCO., TRAMO: KM 0+000 AL KM 12+900 (T.A.)	Kilómetro	11.20	11.20	0.00	0.00	0.00	3 936 724.14	0.00	Juárez	Huapaque 2da. sección	0	0	0
B035		Reconstrucción del tramo: km0+000 al km 12+900 (t.a.) RECONSTRUCCIÓN DEL CAMINO RURAL: E.C. PANTEÓN - ESCOPELAZO, TRAMO: KM 0+000 AL KM 2+900 (T.A.)	Kilómetro	12.90	12.90	0.00	0.00	0.00	2 034 482.76	0.00	Juárez	Hidalgo (Camoapa)	0	0	0
B036		Reconstrucción del tramo: km0+000 al km 2+900 (t.a.) RECONSTRUCCIÓN DEL CAMINO RURAL: EJIDO IGNACIO ALLENDE - RAYA TABASCO, TRAMO: KM 0+000 AL KM. 13+000	Kilómetro	2.90	2.90	0.00	0.00	0.00	3 967 241.38	0.00	Juárez	Juárez	0	0	0
B037		Reconstrucción del tramo: km0+000 al km 13+000 (t.a.) RECONSTRUCCIÓN DEL CAMINO: PICHUCALCO - TECTUAPAN, TRAMO: KM. 0+000 AL KM. 12+000 (T.A.)	Kilómetro	13.00	13.00	0.00	0.00	0.00	3 051 724.14	0.00	Pichucalco	Nicolas Bravo 1ra. sección	0	0	0
B038		Reconstrucción del tramo: km0+000 al km 12+000 (t.a.) RECONSTRUCCIÓN DEL CAMINO: IXHUATAN - STA. ANITA, TRAMO: KM. 0+000 - KM. 9+500 (T.A.)	Kilómetro	12.00	12.00	0.00	0.00	0.00	4 577 586.21	0.00	Ixhuatán	Santa Anita	0	0	0
B039		Reconstrucción del tramo: km0+000 al km 9+500 (t.a.) RECONSTRUCCIÓN DEL CAMINO: AGUSTÍN RUBIO - IGNACIO ZARAGOZA, TRAMO: KM. 0+000 AL KM. 11+750 (T.A.)	Kilómetro	9.50	9.50	0.00	0.00	0.00	6 103 448.28	0.00	Ixhuatán	Chapayal Grande	0	0	0

Organismo Público: Comisión de Caminos e Infraestructura Hidráulica

CLAVE DEL PROYECTO	OBJETIVO DE DESARROLLO SOSTENIBLE	SUBFUNCIÓN / TIPO DE PROYECTO PROYECTOS / METAS (CONCEPTOS)	UNIDAD DE MEDIDA	METAS				PRESUPUESTO APROBADO (PESOS)	PRESUPUESTO MODIFICADO (PESOS)	PRESUPUESTO DEVENGADO (PESOS)	BENEFICIARIOS				
				PROGRAM. ANUAL	MODIF. ANUAL	ALCANZ. AL PERIODO	% CUMPLIM/ MODIF.				MUNICIPIO	LOCALIDAD	MUJER	HOMBRE	PERSONA
D005		CAMINO: IGNACIO ZARAGOZA - RIA. TRAPICHE, TRAMO: KM. 0+000 AL KM. 2+500 Reconstrucción del tramo: km 0+000 al km 2+500	Kilómetro	2.50	2.50	1.63	65.24	0.00	6 113 880.00	0.00	Reforma	Ria. Trapiche	0	0	0
D006		CATE - EL BOSQUE - SIMOJOVEL - HUITIUPAN, TRAMO: KM. 0+000 AL KM. 44+000 Reconstrucción del subtramo: km 20+000 al 34+000 Reconstrucción del subtramo: km 34+000 al km 44+000	Kilómetro	14.00	14.00	2.52	18.00	0.00	61 138 800.00	370 000.00	Simojovel	Simojovel	0	0	0
		Reconstrucción del subtramo: km 0+000 al 20+000	Kilómetro	10.00	10.00	1.10	11.00				Huitiupán	Huitiupán			
		Reconstrucción del subtramo: km 0+000 al 20+000	Kilómetro	20.00	20.00	7.80	39.00				El Bosque	El Bosque			
D007		AMATAN - HUITIUPAN, TRAMO: KM. 0+000 AL KM. 18+000 Reconstrucción del tramo: km 0+000 al km. 18+000	Kilómetro	18.00	18.00	0.00	0.00	0.00	25 474 500.00	180 000.00	Amatán	Amatán	0	0	0
D008		SIMOJOVEL - SAN ANDRES DURAZNAL, TRAMO: KM. 0+000 AL KM. 23+800 Reconstrucción del tramo: km. 0+000 al km. 23+800	Kilómetro	23.80	23.80	10.66	44.78	0.00	20 379 600.00	150 000.00	San Andrés Duraznal	San Andrés Duraznal	0	0	0
D009		RAYON - PANTEPEC - TAPALAPA - E.C.(COPAINALA - OCOTEPEC), TRAMO: KM. 0+000 AL KM. 30+290 Reconstrucción del subtramo: km. 8+000 al km. 11+900 Reconstrucción del subtramo: km. 0+000 al km. 8+000	Kilómetro	3.90	3.90	1.05	27.00	0.00	30 569 400.00	200 000.00	Pantepec Rayón Tapalapa	Pantepec Rayón Tapalapa	0	0	0
		Reconstrucción del subtramo: km. 0+000 al km. 8+000	Kilómetro	8.00	8.00	3.39	42.34								
		Reconstrucción del subtramo: km. 16+400 al km. 30+290	Kilómetro	13.89	13.89	4.24	30.55								
D010		EST. JUAREZ - STA. MARTHA - OSTUACAN, TRAMO: KM 20+000 AL KM 35+000 Reconstrucción del subtramo: km. 20+000 al 35+000	Kilómetro	15.00	15.00	2.70	18.00	0.00	30 569 400.00	200 000.00	Pichucalco	Santa Martha	0	0	0
D011		IXTAPANGAJOYA - ZAPOTILLO, TRAMO: KM 0+000 AL KM 8+374 Reconstrucción del tramo: km. 0+000 al km. 8+374	Kilómetro	8.37	8.37	1.80	21.50	0.00	5 094 900.00	0.00	Ixtapangajoya	Zapotillo	0	0	0
D012		CAMINO: SIMOJOVEL - PUEBLO NUEVO SITALA - CHIVILTIC, TRAMO: KM 0+000 AL KM 33+000 Reconstrucción del tramo: km. 0+000 al km. 33+000	Kilómetro	33.00	33.00	4.62	14.00	0.00	27 512 460.00	180 000.00	Simojovel	Pueblo Nuevo Sitalá	0	0	0
D013		CAMINO: SIMOJOVEL - LA PIMIENTA, TRAMO: KM 0+000 AL KM 8+800 Reconstrucción del tramo: km. 0+000 al km. 8+800	Kilómetro	8.80	8.80	1.23	14.00	0.00	4 035 960.00	0.00	Simojovel	La Pimienta	0	0	0
D014		EST. JUAREZ - STA. MARTHA - OSTUACAN, TRAMO: KM 0+000 AL KM 20+000 Reconstrucción del tramo: km. 0+000 al km. 20+000	Kilómetro	20.00	20.00	3.80	19.00	0.00	20 379 600.00	100 000.00	Juárez	Juárez	0	0	0
D015		PUENTE CHEBTAUCH DE 20 ML. UBICADO EN EL KM 8+210, DEL CAMINO PANTELHO - SANTA LUCIA Reconstrucción del puente chebtauch	Kilómetro	0.02	0.02	0.00	10.06	0.00	10 189 800.00	0.00	Pantelhó	Santa Lucia	0	0	0
D016		TEMO - YAJALON - TILA - EL LIMAR, TRAMO: KM. 0+000 AL KM. 86+700 Reconstrucción del subtramo: km. 0+000 al km. 28+000 Reconstrucción del subtramo: km. 40+000 al 86+700	Kilómetro	28.00	28.00	5.60	20.00	0.00	106 992 900.00	770 000.00	Chilón Tila	Chilón El Limar	0	0	0
		Reconstrucción del subtramo: km. 0+000 al km. 28+000	Kilómetro	28.00	28.00	5.60	20.00								
		Reconstrucción del subtramo: km. 40+000 al 86+700	Kilómetro	46.70	46.70	5.72	12.25								
D017		EL LIMAR - EL CAMPANARIO - SALTO DE AGUA, TRAMO: KM. 0+000 AL KM. 15+000 Reconstrucción del tramo: km. 0+000 al km. 15+000	Kilómetro	15.00	15.00	5.52	36.83	0.00	18 441 540.00	120 189.29	Tila	El Limar	0	0	0
D018		EL LIMAR - EL CAMPANARIO - SALTO DE AGUA, TRAMO: KM. 15+000 AL KM. 27+900 Reconstrucción del tramo: km. 15+000 al km. 27+900	Kilómetro	12.90	12.90	4.41	34.19	0.00	20 179 800.00	150 000.00	Salto de Agua	Salto de Agua	0	0	0
D019		SALTO DE AGUA - E.C. (V. HERMOSA - MERIDA), TRAMO: KM. 0+000 AL KM. 6+200 Reconstrucción del tramo: km. 0+000 al 6+200	Kilómetro	6.20	6.20	1.34	21.67	0.00	7 132 860.00	0.00	Salto de Agua	Salto de Agua	0	0	0
D020		FRANCISCO I. MADERO- SALTO DE AGUA TRAMO: FCO. I. MADERO - PASO NARANJO, TRAMO: KM 0+000 - KM 36+200 Reconstrucción del tramo: km. 0+000 al km. 36+200	Kilómetro	36.20	36.20	5.10	14.10	0.00	30 469 500.00	200 000.00	Salto de Agua	Francisco I. Madero	0	0	0
D021		TRINITARIA - PASO NARANJO, TRAMO: KM. 0+000 AL KM. 15+600 Reconstrucción del tramo: km. 0+000 al km. 15+600	Kilómetro	15.60	15.60	4.76	30.49	0.00	12 227 760.00	100 000.00	Salto de Agua	Cenobio Aguilar (La Trinidad)	0	0	0
D022		TUMBALA - E.C. (YAJALON - PETALCINGO), TRAMO: KM. 0+000 AL KM. 17+200 Reconstrucción del tramo: km. 0+000 al km. 17+200	Kilómetro	17.20	17.20	7.12	41.40	0.00	25 474 500.00	200 000.00	Tumbalá	Tumbalá	0	0	0
D023		CAMINO: PERLA DE ACAPULCO - EL ZAPOTAL, TRAMO: KM 0+000 AL KM 10+000 Reconstrucción del tramo: km. 0+000 al km. 10+000	Kilómetro	10.00	10.00	5.33	53.31	0.00	5 094 900.00	0.00	Ocosingo	El Zapotal	0	0	0
D024		OCOSINGO - ALTAMIRANO, TRAMO: KM. 0+000 AL KM. 8+300 Reconstrucción del tramo: km. 0+000 al km. 8+300	Kilómetro	8.30	8.30	1.71	20.58	0.00	15 284 700.00	100 000.00	Ocosingo	Ocosingo	0	0	0
D025		ESTACION JUAREZ - SANTA MARTHA - OSTUACAN, TRAMO: KM. 20+000 AL KM. 55+000 Reconstrucción del tramo: km. 20+000 al km. 55+000	Kilómetro	35.00	35.00	1.75	5.00	0.00	16 053 930.00	100 000.00	Ostucacán	Ostucacán	0	0	0
D026		E.C. (ESTACION JUAREZ - OSTUACAN) - NUEVO XOCHIMILCO - PEÑITAS, TRAMO: KM. 0+000 - KM. 16+000 Reconstrucción del tramo: km. 0+000 al km. 16+000	Kilómetro	16.00	16.00	1.92	12.00	0.00	17 522 460.00	130 000.00	Ostucacán	San Lorenzo	0	0	0
D027		E.C. (RAUDALES MALPASO - VILLAHERMOSA) - PLAN DE AYALA, TRAMO: KM. 0+000 AL KM 1+200 Reconstrucción del tramo: km. 0+000 al km. 1+200	Kilómetro	1.20	1.20	0.13	11.00	0.00	3 058 940.00	0.00	Ostucacán	Ostucacán	0	0	0
D028		OSTUACAN - XOCHIMILCO VIEJO, TRAMO: KM. 0+000 AL KM. 4+000	Kilómetro					0.00	6 113 880.00	0.00	Ostucacán	Xochimilco Viejo	0	0	0

Organismo Público: Comisión de Caminos e Infraestructura Hidráulica

CLAVE DEL PROYECTO	OBJETIVO DE DESARROLLO SOSTENIBLE	SUBFUNCION / TIPO DE PROYECTO PROYECTOS / METAS (CONCEPTOS)	UNIDAD DE MEDIDA	METAS				PRESUPUESTO APROBADO (PESOS)	PRESUPUESTO MODIFICADO (PESOS)	PRESUPUESTO DEVENGADO (PESOS)	BENEFICIARIOS				
				PROGRAM. ANUAL	MODIF. ANUAL	ALCANZ. AL PERIODO	% CUMPLIM/ MODIF.				MUNICIPIO	LOCALIDAD	MUJER	HOMBRE	PERSONA
D051		JUÁREZ - E.C. A SANTA CRUZ TEPATE ABAJO, TRAMO: KM. 0+000 - KM. 25+800 Reconstrucción del tramo: km. 0+000 al km. 25+800	Kilómetro	25.80	25.80	7.22	28.00	0.00	11 818 170.00	0.00	Juárez	Santa Cruz Tepate Abajo	0	0	0
D052		E.C. SANTA TERESA - SAN MANUEL, TRAMO: KM. 0+000 - KM. 27+300 Reconstrucción del tramo: km. 0+000 al km. 27+300	Kilómetro	27.30	27.30	8.05	29.50	0.00	12 537 450.00	100 000.00	Juárez	San Manuel	0	0	0
D053		PUENTE VEHICULAR E.C. (OCOSINGO - PALENQUE) - CRUCERO ALAN SACUN - ALAN SACUN, ALAN SACUN A PIEDRON KM. 16+700 Reconstrucción de puente vehicular	Kilómetro	0.02	0.02	0.01	44.68	0.00	12 737 250.00	100 000.00	Chilón	San Pedro Yoc Navil	0	0	0
D054		BACHAJON - SITALA, TRAMO: KM. 0+000 - KM. 16+800 Reconstrucción del tramo: km. 0+000 al km. 16+800	Kilómetro	16.80	16.80	2.65	15.80	0.00	18 341 640.00	130 000.00	Chilón	Bachajón	0	0	0
D055		CAMINO: RAMAL A VISTA HERMOSA, TRAMO: DEL KM. 0+000 AL KM 3+000 Reconstrucción del tramo: km. 0+000 al km. 3+000	Kilómetro	3.00	3.00	1.40	46.55	0.00	2 547 450.00	0.00	Cintalapa	Vista Hermosa	0	0	0
D056		CAMINO: RAMAL A POMPOSO CASTELLANOS, TRAMO: DEL KM. 0+000 AL KM 4+800 Reconstrucción del tramo: km. 0+000 al km. 4+800	Kilómetro	4.80	4.80	0.23	4.87	0.00	3 566 430.00	0.00	Cintalapa	Pomposo Castellanos	0	0	0
D057		CAMINO: ICALUMTIC- YITIC, TRAMO: KM 0+000 AL KM 4+700 Reconstrucción del tramo: km. 0+000 al km. 4+700	Kilómetro	4.70	4.70	1.27	26.97	0.00	2 237 760.00	0.00	Chamula	Yitic	0	0	0
D058		CAMINO: CHAMULA - CHENALHÓ - CORRALITO, TRAMO: KM 0+000 AL KM 6+700 Reconstrucción del tramo: km. 0+000 al km. 6+700	Kilómetro	6.70	6.70	0.80	12.00	0.00	2 047 950.00	200 097.40	Chamula	Corralito	0	0	0
D059		CAMINO: CHAMULA - CHENALHÓ- ICALUMTIC, TRAMO: KM 0+000 AL KM 7+080 Reconstrucción del tramo: km. 0+000 al km. 7+080	Kilómetro	7.08	7.08	2.19	31.00	0.00	2 167 830.00	0.00	Chamula	Icalumtic	0	0	0
D060		CAMINO: E.C. TZAJALCHEN - TOJTIC - MAJOMUT, TRAMO: KM 0+000 AL KM 6+500 Reconstrucción del tramo: km. 0+000 al km. 6+500	Kilómetro	6.50	6.50	1.38	21.17	0.00	2 977 020.00	0.00	Chamula	Majomut	0	0	0
D061		CAMINO: E.C. (LARRAINZAR - ALDAMA) - EPALCHÉN - TENTIC, TRAMO: KM 0+000 AL KM 8+680 Reconstrucción del tramo: km. 0+000 al km. 8+680	Kilómetro	8.68	8.68	0.90	10.41	0.00	6 013 980.00	6 320.00	Chamula	Elpachén	0	0	0
D062		CAMINO: E.C. KM. 7+667 (LAS OLLAS - CHICUMTANTIC) - PAJALTÓN ALTO - PAJALTÓN BAJO, TRAMO: KM 0+000 AL KM 3+845 Reconstrucción del tramo: km. 0+000 al km. 3+875	Kilómetro	7.67	7.67	2.22	29.00	0.00	1 758 240.00	0.00	Chamula	Pajaltón Alto	0	0	0
D063		CAMINO: SACLAMANTON - YITIC, TRAMO: KM 0+000 AL KM 17+130 Reconstrucción del tramo: km. 0+000 al km. 17+130	Kilómetro	17.30	17.30	4.43	25.60	0.00	7 842 150.00	0.00	Chamula	Yitic	0	0	0
D064		CAMINO: YALVACAKX (CHAMULA) - JOLPAJALTON - E.C. YUTNIOTIC, TRAMO: KM 0+000 AL KM 7+000 Reconstrucción del tramo: km. 0+000 al km. 7+000	Kilómetro	7.00	7.00	0.84	12.00	0.00	3 206 790.00	0.00	Chamula	Jolpajalton	0	0	0
D065		CAMINO: LAS MINAS - YUTNIOTIC - TZAJALCHEN LL, TRAMO: KM 0+000 AL KM 11+640 Reconstrucción del tramo: km. 0+000 al km. 11+640	Kilómetro	11.64	11.64	1.75	15.00	0.00	5 334 660.00	0.00	Chamula	Las Minas	0	0	0
D066		CAMINO E.C. (JOLPAJALTON - YUTNIOTIC) N - YUT BASH CENTRO - JOLBON, TRAMO KM 0+000 AL KM 2+190 Reconstrucción del tramo: km. 0+000 al km. 2+190	Kilómetro	2.19	2.19	0.82	37.50	0.00	1 218 780.00	0.00	Chamula	Yut Bash	0	0	0
D067		CAMINO: ICALUMTIC - BACHÉN, TRAMO: KM 0+000 AL KM 4+560 Reconstrucción del tramo: km. 0+000 al km. 4+560	Kilómetro	4.56	4.56	1.50	33.00	0.00	3 056 940.00	0.00	Chamula	Icalumtic	0	0	0
D068		E.C. (JIQUIPILAS - QUINTANA ROO) - VENUSTIANO CARRANZA - E.C. SANTA ISABEL, TRAMO: DEL KM 0+000 AL KM 31+514 Reconstrucción del tramo: km. 0+000 al km. 31+514	Kilómetro	31.51	31.51	1.59	5.06	0.00	15 284 700.00	120 000.00	Jiquipilas	Venustiano Carranza	0	0	0
D069		CAMINO: JIQUIPILAS - QUINTANA ROO, TRAMO: DEL KM. 0+000 AL KM 10+000 Reconstrucción del tramo: km. 0+000 al km. 10+000	Kilómetro	10.00	10.00	0.80	8.00	0.00	4 075 920.00	0.00	Jiquipilas	Quintana Roo	0	0	0
D070		CAMINO: CUAUHTÉMOC - LÁZARO CÁRDENAS - CANDELARIA, TRAMO: DEL KM. 0+000 AL KM 27+600 Reconstrucción del tramo: km. 0+000 al km. 27+600	Kilómetro	27.60	27.60	14.08	51.02	0.00	8 151 840.00	0.00	Jiquipilas	Cauauhtémoc	0	0	0
D071		CAMINO: EL PORVENIR - LA GRANDEZA, TRAMO: KM 0+000 AL KM 12+000 Reconstrucción del tramo: km. 0+000 al km. 12+000	Kilómetro	12.00	12.00	0.96	8.00	0.00	8 561 430.00	0.00	El Porvenir	El Porvenir	0	0	0
D072		CAMINO: BUENOS AIRES - EL PORVENIR; TRAMO DEL KM. 0+000 AL KM 34+000 Reconstrucción del tramo: km. 0+000 al km. 34+000	Kilómetro	34.00	34.00	1.70	5.00	0.00	12 097 890.00	100 000.00	El Porvenir	Buenos Aires	0	0	0
D073		CAMINO: AÑO JUÁREZ - LOS ÁNGELES KM. 0+000 AL KM 5+720 Reconstrucción del tramo: km. 0+000 al km. 5+720	Kilómetro	5.72	5.72	2.15	37.52	0.00	4 585 410.00	0.00	Pueblo Nuevo	Los Angeles	0	0	0
D074		CAMINO: SAN RAFAEL - SANTA RITA, KM. 0+000 AL 3+200 Reconstrucción del tramo: km. 0+000 al km. 3+200	Kilómetro	3.20	3.20	1.28	40.09	0.00	1 528 470.00	0.00	Pueblo Nuevo Solistahuacán	Pueblo Nuevo Solistahuacán	0	0	0
D075		STA. RITA - LOS ÁNGELES KM. 0+000 AL KM. 2+000 Reconstrucción del tramo: km. 0+000 al km. 2+000	Kilómetro	2.00	2.00	0.42	21.03	0.00	3 056 940.00	0.00	Pueblo Nuevo	Santa Rita	0	0	0
D076		E.C. (ARROYO GRANDE - SONORA) - LÁZARO CÁRDENAS, KM. 0+000 AL KM. 2+500	Kilómetro	2.00	2.00	0.42	21.03	0.00	3 056 940.00	0.00	Pueblo Nuevo Solistahuacán	Lázaro Cárdenas	0	0	0

Organismo Público: Comisión de Caminos e Infraestructura Hidráulica


CLAVE DEL PROYECTO	OBJETIVO DE DESARROLLO SOSTENIBLE	SUBFUNCION / TIPO DE PROYECTO PROYECTOS / METAS (CONCEPTOS)	UNIDAD DE MEDIDA	METAS				PRESUPUESTO APROBADO (PESOS)	PRESUPUESTO MODIFICADO (PESOS)	PRESUPUESTO DEVENGADO (PESOS)	BENEFICIARIOS				
				PROGRAM. ANUAL	MODIF. ANUAL	ALCANZ. AL PERIODO	% CUMPLIM/ MODIF.				MUNICIPIO	LOCALIDAD	MUJER	HOMBRE	PERSONA
D077		Reconstrucion del tramo: km. 0+000 al km. 2+500 E.C. (PUEBLO NUEVO - JITOTOL) - ARROYO GRANDE - EJIDO SONORA, KM. 0+000 AL KM. 7+560	Kilómetro	2.50	2.50	0.86	34.29	0.00	3 056 940.00	0.00	Pueblo Nuevo Solistahuacán	Sonora	0	0	0
D078		Reconstrucion del tramo: km. 0+000 al km. 7+500 AURORA ERMITA-SAN JOSE CHAPAYAL, KM. 0+000 AL KM. 15+000, SUBTRAMO: KM. 6+300 AL KM. 15+000	Kilómetro	7.56	7.56	2.19	28.95	0.00	4 075 920.00	0.00	Pueblo Nuevo Solistahuacán	San Jose Chapayal	0	0	0
D079		Reconstrucion del subtramo: km. 6+300 al km. 15+000 CAMINO: E.C. JUÁREZ - OSTUACAN - MUNDO NUEVO - ENT PARAÍSO, TRAMO: KM 0+000 AL KM 17+800	Kilómetro	8.70	8.70	3.48	40.00	0.00	6 343 650.00	0.00	Juárez	Mundo Nuevo	0	0	0
D080		Reconstrucion del tramo: km. 0+000 al km. 17+800 CAMINO: OXCHUC - YOSHIB, TRAMO: KM 0+000 - KM 30+000	Kilómetro	17.80	17.80	1.25	7.00	0.00	7 132 860.00	0.00	Oxchuc	Yoshib	0	0	0
D081		Reconstrucion del tramo: km. 0+000 al km. 30+000 CAMINO: OXCHUC - TZOPILJA, TRAMO: KM. 0+000 - KM. 20+000	Kilómetro	30.00	30.00	9.00	30.00	0.00	5 094 900.00	0.00	Oxchuc	Tzopilja	0	0	0
D082		Reconstrucion del tramo: km. 0+000 al km. 20+000 CAMINO: SAN CRISTOBAL - TENEJAPA - CANCUC, TRAMO: KM 0+000 AL KM 12+600	Kilómetro	20.00	20.00	6.20	31.00	0.00	5 804 190.00	0.00	San Cristóbal de Las Casas	San Cristóbal De Las Casas	0	0	0
D083		Reconstrucion del tramo: km. 0+000 al km. 12+600 JITOTOL - SAN ANDRÉS DURAZNAL, TRAMO: KM. 0+000 AL KM. 24+200	Kilómetro	12.60	12.60	4.16	33.00	0.00	8 151 840.00	0.00	Jitotol	Carmen Zacatal	0	0	0
D084		Reconstrucion del tramo: km. 0+000 al km. 24+200 LARRAINZAR - ALDAMA, TRAMO: KM. 0+000 - KM. 4+000	Kilómetro	24.20	24.20	1.21	5.00	0.00	15 284 700.00	106 320.00	Larrainzar	Larrainzar	0	0	0
D085		Reconstrucion del tramo: km. 0+000 al km. 4+000 LARRAINZAR - ALDAMA, TRAMO: KM. 4+000 - KM. 8+500	Kilómetro	4.00	4.00	1.24	31.04	0.00	6 113 880.00	0.00	Aldama	Aldama	0	0	0
D086		Reconstrucion del tramo: km. 4+000 al km. 8+500 OCOZOCOAUTLA - APIC PAC, TRAMO: KM. 0+000 - KM. 51+520	Kilómetro	4.50	4.50	0.90	20.00	0.00	66 233 700.00	500 000.00	Ocozocoautla de	Apic Pac	0	0	0
D087		Reconstrucion del tramo: km. 0+000 al km. 51+520 LAS DELICIAS - GUADALUPE VICTORIA - IGNACIO ZARAGOZA - HERMEGILDO GALEANA, TRAMO: KM. 0+000 - KM. 24+700	Kilómetro	51.52	51.52	9.27	18.00	0.00	29 510 460.00	244 947.16	Ocozocoautla de Espinosa	Hermenegildo Galeana	0	0	0
D088		Reconstrucion del tramo: km. 0+000 al km. 24+700 EL PORVENIR - SILTEPEC, TRAMO: KM. 0+000 - KM. 23+300	Kilómetro	24.70	24.70	3.21	13.00	0.00	10 189 800.00	78 293.25	Siltepec	Siltepec	0	0	0
D089		Reconstrucion del tramo: km. 0+000 al km. 23+300 SILTEPEC - CHICOMUSELO, TRAMO: KM. 0+000 - KM. 22+000	Kilómetro	23.30	23.30	2.80	12.00	0.00	8 051 940.00	0.00	Siltepec	Siltepec	0	0	0
D090		Reconstrucion del tramo: km. 0+000 al km. 22+000 NUEVA MORELIA - PACAYALITO, TRAMO: KM 0+000 AL KM 6+000	Kilómetro	22.00	22.00	3.74	17.00	0.00	8 151 840.00	0.00	Amatenango de la Frontera	Pacayalito	0	0	0
B001		Reconstrucion del tramo: km. 0+000 al km. 6+000 PROGRAMA DE SUPERVISIÓN Y SEGUIMIENTO OBRAS DE INFRAESTRUCTURA CARRETERA	Kilómetro	6.00	6.00	0.90	14.96	10 992 140.87	10 992 140.87	0.00	Cobertura Estatal	Cobertura Estatal	0	0	0
B002		Indirectos para obras por contrato de vías de comunicación CONSTRUCCIÓN DEL CAMINO: ROMERILLO - NICHNAMTIC - LAS OLLAS; TRAMO: KM. 0+000 - KM. 7+660, SUBTRAMO: KM. 4+000 - KM. 5+500	Obra	37.00	37.00	0.00	0.00	14 675 690.57	14 675 690.57	0.00	Chamula	Chamula	0	0	0
B003		Construcción CONSTRUCCIÓN DEL CAMINO: E.C. (BOCHIL - LUIS ESPINOSA) - GARRIDO CANAVAL (CHAVARRIA), TRAMO: KM. 0+000 - KM. 11+000, SUBTRAMO: KM. 4+000 - KM. 5+500	Kilómetro	1.50	1.50	0.00	0.00	17 922 980.99	17 922 980.99	0.00	Bochil	Bochil	0	0	0
B004		Construcción CONSTRUCCIÓN DEL CAMINO: E.C. (AGUSTÍN RUBIO- IGNACIO ZARAGOZA) - CERRO LAS CAMPANAS - VILLAFLORES - SAN LORENZO - REFORMA Y PLANADA, TRAMO: KM. 0+000 - KM. 27+000; SUBTRAMO: KM. 15+000 - KM. 16+500	Kilómetro	1.50	1.50	0.00	0.00	16 564 683.26	16 564 683.26	0.00	Amatán	Amatán	0	0	0
B005		Construcción CONSTRUCCIÓN DEL CAMINO: SAN FERNANDO - MONTERREY - LAS MARAVILLAS, TRAMO: KM. 0+000 - KM. 20+000; SUBTRAMO: KM. 5+450 - KM. 7+000	Kilómetro	1.50	1.50	0.00	0.00	15 415 204.33	15 415 204.33	0.00	San Fernando	San Fernando	0	0	0
B006		Construcción CONSTRUCCIÓN DEL CAMINO: E.C. (LAS OLLAS - TZONTEHUITZ) - KOTOLTE, TRAMO KM. 0+000 - KM. 4+900, SUBTRAMO: KM. 3+000 - KM. 4+900	Kilómetro	1.55	1.55	0.00	0.00	21 628 973.00	21 628 973.00	0.00	Chamula	Chamula	0	0	0
B007		Construcción CONSTRUCCIÓN DEL CAMINO: YACOOK - RAFAEL RAMÍREZ - RAFAEL PASCACIO GAMBOA, TRAMO KM. 0+000 - KM. 31+500; SUBTRAMO: KM. 23+000 - KM. 25+000	Kilómetro	1.90	1.90	0.00	0.00	23 130 850.00	23 130 850.00	0.00	Las Margaritas	Las Margaritas	0	0	0
B008		Construcción CONSTRUCCIÓN DEL CAMINO: E.C. (ICALUMTIC - ALDAMA), TRAMO: KM. 0+000 - KM. 7+080; SUBTRAMO: KM. 3+000 KM. 4+500	Kilómetro	2.00	2.00	0.00	0.00	13 766 880.58	13 766 880.58	0.00	Chamula	Chamula	0	0	0
B009		Construcción CONSTRUCCIÓN DEL CAMINO: E.C. (TECPATÁN - RAUDALES MALPASO) - EJIDO ESPERANZA DE LOS POBRES, TRAMO: KM. 0+000 - KM. 36+000; SURTRAMO: KM. 15+600 - KM. 17+000	Kilómetro	1.50	1.50	0.00	0.00	13 781 884.44	13 781 884.44	0.00	Tecpatán	Tecpatán	0	0	0
		Construcción	Kilómetro	1.40	1.40	0.00	0.00			0.00					

Organismo Público: Comisión de Caminos e Infraestructura Hidráulica


CLAVE DEL PROYECTO	OBJETIVO DE DESARROLLO SOSTENIBLE	SUBFUNCIÓN / TIPO DE PROYECTO PROYECTOS / METAS (CONCEPTOS)	UNIDAD DE MEDIDA	METAS				PRESUPUESTO APROBADO (PESOS)	PRESUPUESTO MODIFICADO (PESOS)	PRESUPUESTO DEVENGADO (PESOS)	BENEFICIARIOS				
				PROGRAM. ANUAL	MODIF. ANUAL	ALCANZ. AL PERIODO	% CUMPLIM/ MODIF.				MUNICIPIO	LOCALIDAD	MUJER	HOMBRE	PERSONA
B030		Construcción del subtramo: km. 39+000=15+500 - km. 40+500=17+000 CAMINO: EL RUBI - EL EMBALSE, TRAMO: KM 0+000 - KM 3+212.20, CONSTRUCCIÓN DEL SUBTRAMO: KM 0+000 - KM 1+500	Kilómetro	1.50	1.50	0.00	0.00	13 326 703.74	0.00	0.00	Villa Corzo	Villa Corzo	0	0	0
B031		Construcción del subtramo: km 0+000 - km 1+500 CAMINO: DESVIO SALVADOR - EMBARCADERO JERICÓ - LOMA BONITA, TRAMO: KM. 0+000 - KM. 17+200, CONSTRUCCIÓN DEL SUBTRAMO: KM. 1+000 - KM. 2+500	Kilómetro	1.50	1.50	0.00	0.00	14 076 386.07	0.00	0.00	Villa Corzo	Villa Corzo	0	0	0
B032		Construcción del subtramo: km. 1+000 - Km. 2+500 CAMINO: SAN JOSÉ BUENAVISTA - E.C. (INTERNACIONAL - TUXTLA COMITÁN), TRAMO: KM. 0+000 - KM. 6+750, CONSTRUCCIÓN DEL SUBTRAMO: 5+160 - KM. 6+750	Kilómetro	1.50	1.50	0.00	0.00	18 520 034.91	0.00	0.00	San Cristóbal de Las Casas	San Cristóbal de Las Casas	0	0	0
B033		Construcción del subtramo: 5+160 - km. 6+750 CAMINO: E.C. ALDAMA - SANTA MARTHA - XUXCHEN, TRAMO: KM. 0+000 - KM. 8+760, CONSTRUCCIÓN DEL SUBTRAMO: KM. 5+200 - KM. 7+200 Y CONSTRUCCIÓN DE PUENTE EN EL KM. 5+000	Kilómetro	1.59	1.59	0.00	0.00	26 448 275.86	26 448 275.86	110 087.68	Aldama	Xuxchen	0	0	0
B034		Construcción del subtramo: km. 5+200 - km. 7+200 CAMINO: CHENALHO - MAJUMCHON - SACLUM, TRAMO: KM. 0+000 - KM. 20+406.70, CONSTRUCCIÓN DEL SUBTRAMO: KM. 18+400 - KM. 20+406.70	Kilómetro lineal	2.00	2.00	0.00	0.00	21 362 068.96	21 362 068.96	0.00	Chenalhó	Majumchon	0	0	0
B001		Construcción del subtramo: km. 18+400 al km. 20+406.70 PROGRAMA DE MANTENIMIENTO Y CONSERVACIÓN DE CAMINOS Materiales y útiles de oficina	Kilómetro	2.00	2.00	0.14	7.00	50 019 511.29	50 019 511.29	1 526 254.00	Tuxtla Gutiérrez	Tuxtla Gutiérrez	0	0	0
B002		SUPERVISIÓN DE LOS PROCESOS DE INTEGRACIÓN, EJECUCIÓN Y GESTIÓN DE LOS PROYECTOS DE INFRAESTRUCTURA CARRETERA E HIDRÁULICA Viáticos nacionales	Mantenimiento	700.00	700.00	0.00	0.00	28 595 771.44	28 595 771.44	4 319 076.72	Tuxtla Gutiérrez	Tuxtla Gutiérrez	0	0	0
B001		CONSERVACIÓN Y MANTENIMIENTO DE MAQUINARIA PESADA Y EQUIPO PARA LA ATENCIÓN DE LAS AFECTACIONES A LOS CAMINOS PAVIMENTADOS Y RURALES Materiales y útiles de oficina	Supervisión	126.00	126.00	0.00	0.00	12 909 554.09	12 909 554.09	596 910.98	Tuxtla Gutiérrez	Tuxtla Gutiérrez	0	0	0
B002		CONSERVACIÓN Y MANTENIMIENTO DE VEHÍCULOS PARA LA INTEGRACIÓN, CONTROL, EJECUCIÓN Y SUPERVISIÓN DE LA OBRA PÚBLICA EN MATERIA DE INFRAESTRUCTURA CARRETERA E HIDRÁULICA Materiales y útiles de oficina	Mantenimiento	66.00	66.00	0.00	0.00	5 840 011.34	5 840 011.34	335 691.00	Tuxtla Gutiérrez	Tuxtla Gutiérrez	0	0	0
			Mantenimiento	1 108.00	1 108.00	0.00	0.00								





JUSTIFICACIONES

PROYECTOS		DESCRIPCIÓN
CLAVE	NOMBRE	
B013	Camino: Estacion Palenque - La Libertad, tramo: km. 0+000 - km 37+300, reconstruccion del subtramo: km 12+000 - km 15+000 (T.A.)	No presenta avances fisicos, toda vez que el proyecto fue recientemente contratado y se encuentra en estatus por iniciar
D007	Amatan - Huitiupan, tramo: km. 0+000 al km. 18+000	
D030	E.C. (Peñitas - Nvo. Xochimilco) - Acceso a Acuagranjas dos Lagos, tramo: Km. 0+000 al Km. 1+950	
B033	Camino: E.C. Aldama - Santa Martha - Xuxchen, tramo: km. 0+000 - km. 8+760, construcción del subtramo: km. 5+200 - Km. 7+200 y Construcción de Puente en el km. 5+000	
B022	Reconstrucción del camino: Cate - Larrainzar – E.C. (Chenalho - Pantelho), tramo: km. 0+000 - km. 37+000 (T.A.)	
B023	Reconstrucción del camino: Petalcingo - Sabanilla, tramo: km. 20+000 al km. 30+000 (T.A.)	
B024	Reconstrucción del camino: Salto De Agua - Paso Naranja, tramo: km. 0+000 al km. 10+000 (T.A.)	
B025	Reconstrucción del camino: km. 130 E.C. (Villahermosa - Escarcega) - Zona Militar (Rancho La Fuente), tramo: km. 0+000 al km. 2+400	
B026	Reconstrucción del camino: Col. El Carmen – Ria. La Ceiba tramo: km 0+000 al km 7+500 (T.A.)	
B027	Reconstrucción de los Aproxes del Puente El Carmen S/Camino Col. El Carmen – Ria. La Ceiba, tramo: km 0+000 al km 7+500 (T.A.)	
B028	Reconstrucción del Puente Tubular Zapotal S/Camino Reforma – Zapotal 2da., ubicado en el km 1+700 con una longitud de 15 Ml	
B029	Reconstrucción del Puente Tubular Zapotal 2da., S/Camino Reforma – Aldama - Benavides 2da. Secc., ubicado en el subtramo: km. 10+883, con	
B030	Reconstrucción del Camino Rural: Aldama - Aldea, tramo: km. 0+000 al km. 2+900 (T.A.)	
B031	Reconstruccion del Puente Tubular Shuspan de 20 Ml Ubicado en el km 2+210, S/El Camino Ria. Nicolas Bravo	
B032	Reconstruccion del Camino Rural: Rancheria Manzanillal - Palestina, tramo: km 0+000 al km 5+900 (T.A.)	
B033	Reconstruccion del Camino Rural: Rancheria Rinconcito - Entronque San Juan El Alto Gil Perez, tramo: km 0+000 al km 11+200 (T.A.)	
B034	Reconstruccion del Camino Rural: Huapaque 1a - Huapaque 2a - Raya Tabasco., tramo: km 0+000 al km 12+900 (T.A.)	
B035	Reconstrucción del Camino Rural: E.C. Panteón - Escopetazo, Tramo: Km 0+000 al Km 2+900 (T.A.)	
B036	Reconstrucción del Camino Rural: Ejido Ignacio Allende - Raya Tabasco, tramo: km 0+000 al km. 13+000 (T.A.)	
B037	Reconstrucción del Camino: Pichualco - Tectuapan, tramo: km. 0+000 al km. 12+000 (T.A.)	

JUSTIFICACIONES

PROYECTOS		DESCRIPCIÓN	
CLAVE	NOMBRE		
B038	Reconstrucción del camino: Ixhuatan - Sta. Anita, tramo: km. 0+000 - km. 9+500 (T.A.)	No presenta avances físicos, toda vez que el proyecto fue recientemente liberado y se encuentra en proceso de licitación y contratación	
B039	Reconstrucción del Camino: Agustín Rubio - Ignacio Zaragoza, tramo: km. 0+000 al km. 11+750 (T.A.)		
B040	Reconstrucción del Camino: E.C. Juárez - Reforma - Santa Cruz Tepate Abajo - Raya Tab, tramo: km 0+000 al km 17+800 (T.A.)		
B042	Reconstrucción del Camino: Pomposo Castellanos - Jorge de la Vega, tramo: del km. 0+000 al km 28+500 (T.A.)		
B043	Reconstrucción del Camino: E.C. (Cintalapa - Tapanatepec) - Rosendo Salazar, tramo: km 0+000 al km 1+800 (T.A.)		
B044	Reconstrucción del Camino: E.C. (Cintalapa - Tapanatepec) - Ramal a Villamorelos, tramo: km. 0+000 al km 4+800 (T.A.)		
B045	Reconstrucción del Camino: E.C. (Cintalapa - El Triunfo de Madero) - Emiliano Zapata, tramo: del Km. 0+000 al Km 7+000 (T.A.)		
B046	Reconstrucción del Camino: Icalumtic - Aldama, tramo: km. 0+000 - km 1+000 (T.A.)		
B047	Reconstrucción del Camino Rural: Francisco I. Madero - Estoracion - Chichonal - Santa María, Tramo: del Km. 0+000 al Km 24+000 (T.A.)		
B048	Reconstrucción del camino rural: Ejido La Cascada - Alvaro Obregon, tramo: km 0+000 al km 1+800 (T.A.)		
B049	Reconstrucción del camino rural: Roberto Barrios - Samaritano, tramo: km. 0+000 al km. 7+500 (T.A.)		
B050	Reconstrucción del camino: Ixtacomitan - Chapultenango, tramo: km. 0+000 al km. 19+980 (T.A.)		
B051	Reconstrucción del Camino: E.C. (Ocozocoautla - Apic Pac) - Ocuilapa - Autopista, tramo: km. 0+000 al km 4+100 (T.A.)		
B052	Reconstrucción del camino: Ocozocoautla - Domingo Chanona - Villaflores, tramo: km. 0+000 al km 30+000 (T.A.)		
B054	Reconstrucción del camino Rural: Huixnayal - Monte Verde, tramo: km 0+000 al km 3+200 (T.A.)		
B055	Reconstrucción del camino: Villahermosa (Raymundo Enríquez) - Club Campestre, tramo: km. 0+000 al km. 14+000 (T.A.)		
B056	Reconstrucción del camino: Comitán - Tzimol - La Mesilla - Pujilic, tramo: km. 0+000 al km. 55+200 (T.A.)		
B014	Camino: Motozintla - Niquivil - Pavencul, tramo: km 0+000 - km 42+300, reconstrucción del subtramo: Km 24+000 - km 33+700 (T.A.)		 No presenta avances ni presupuesto devengado, toda vez que el proyecto tuvo reducción líquida
B016	Camino: Cintalapa a Ramal Ejido Pomposo Castellanos, tramo: km. 0+000 - km. 7+000, terminación del Puente Vado, ubicado en el km.		
B017	Camino: E.C. (Tuxtla - Portillo Zaragoza) Ramal a Benito Juárez, tramo: km. 0+000 - Km. 6+700, Reconstrucción del Tramo: km 0+000 - km 6+700		
B028	Camino: San Antonio Las Rosas - E.C.(Candelaria - San Cristóbal), construcción del tramo: km. 0+0000 - km. 0+790.59		

JUSTIFICACIONES

PROYECTOS		DESCRIPCIÓN
CLAVE	NOMBRE	
B029	Camino: Cintalapa - Rafael Cal y Mayor, tramo: km. 0+000 - km. 62+000, construcción del subtramo: km. 39+000=15+500 - Km. 40+500=17+000	
B031	Camino: Desvio Salvador - Embarcadero Jericó - Loma Bonita, tramo: km. 0+000 - km. 17+200, construcción del subtramo: km. 1+000 - Km. 2+500	
B002	Rehabilitación del camino: Ixtapangajoya - Zapotillo, tramo: km. 0+000 - km. 8+734 (T.A)	
B003	Rehabilitación del camino: E.C. (Comitan - Las Margaritas) - La Independencia, tramo: km. 0+000 - km. 10+000 (T.A)	
B004	Rehabilitación del camino: Chicomuselo - Rizo de Oro, tramo: km. 0+000 - km. 36+800, subtramo: km. 0+000 - km. 10+800 (Chicomuselo - Nuevo Laredo)	
B005	Rehabilitación del camino: Rayon - Pantepec - Tapalapa - E.C. (Coapilla - Ocoteppec), tramo: km. 0+000 - km. 30+290; subtramo: km. 0+000 - km.	
B006	Rehabilitación del camino: Huitiupan - Amatan, tramo: km. 0+000 - km. 48+000; subtramo: Huitiupan - La Competencia, km. 0+000 - km.	
B007	Rehabilitación del camino: Ocuilapa de Juarez - E.C. (Ocozocoautla - Apic pac), tramo: km. 0+000 - km. 3+900 (T.A)	
B008	Rehabilitación del camino: Las Limas - Revolución Mexicana, tramo: km. 0+000 - km. 64+000 (T.A)	
B009	Rehabilitación del camino: Venustiano Carranza - Guadalupe Victoria - Nicolas Ruiz, tramo: km. 0+000 - km. 14+880 (T.A)	
B010	Rehabilitación del camino: Chicoasen - Copainala - Tecpatan, tramo: km. 0+000 - km. 47+000 (T.A)	
B011	Rehabilitación del camino: Altamirano: Belisario Dominguez, tramo: km. 0+000 - km. 40+000; subtramo: km. 0+000 - km. 10+400 (T.A)	
B012	Rehabilitación del camino: La Libertad - Limites Chiapas - Tabasco, tramo: km. 0+000 - km. 3+700 (T.A)	
B001	Rehabilitación del camino: E.C. (Palenque - La Trinitaria) - Nueva Palestina, tramo: km. 0+000 - km. 12+000 (T.A)	
B015	Camino E.C.(Jiquipilas - El Ocote) - 14 de Septiembre, reconstrucción del Puente Vehicular "El Mojon" ubicado en el km 0+250	
B018	Camino: Reforma - Aldama - Benavides 2a.; Tramo: Km. 0+000 - Km. 21+250; Mantenimiento del Subtramo: Km. 13+040 - Km. 15+000 (T.A.)	
B019	Camino Rural: E.C. (Nuevo Juan del Grijalva - El Tapon (Zona Cero)) - El Triunfo - Lazaro Cardenas, Tramo: Km. 0+000 - Km. 13+800, Mantenimiento	
B020	Camino Rural: Nuevo Juan del Grijalva - Sayula - Embarcadero; Tramo: Km. 0+000 - Km. 12+000; Mantenimiento del Tramo: Km. 0+000 - Km. 12+000	
B021	Camino: Estacion Juarez - Santa Martha - Ostuacan, Tramo: Km. 0+000 - Km. 55+200; Mantenimiento del Subtramo: Km. 0+000 - Km.	
B053	Reconstrucción del camino: Santa Rita - Guadalupe Victoria, tramo: km 0+000 al km 12+400 (T.A.)	
B041	Reconstrucción del Puente de 20 ML Ubicado en el km 0+640 del Camino: E.C. (Palenque - Las Ruinas).- Cuauhtémoc Cárdenas	

JUSTIFICACIONES

PROYECTOS		DESCRIPCIÓN
CLAVE	NOMBRE	
B001	Programa de Supervisión y Seguimiento Obras de Infraestructura Carretera	<p style="text-align: center;">No presenta presupuesto devengado, toda vez que el proyecto fue recientemente validado y se encuentra es estatus de liberación de recursos</p>
B002	Construcción del Camino: Romerillo - Nichnamtic - Las Ollas; tramo: km. 0+000 - km. 7+660, subtramo: km. 4+000 - km. 5+500	
B003	Construcción del camino: E.C. (Bochil - Luis Espinosa) - Garrido Canaval (Chavarria), tramo: km. 0+000 - km. 11+000, subtramo: km. 4+000 -	
B004	Construcción del Camino: E.C. (Agustín Rubio-Ignacio Zaragoza) - Cerro Las Campanas - Villalobos - San Lorenzo - Reforma y Planada,	
B005	Construcción del Camino: San Fernando - Monterrey - Las Maravillas, tramo: km. 0+000 - km. 20+000; subtramo: km. 5+450 - km. 7+000	
B006	Construcción del Camino: E.C. (Las Ollas - Tzontehuitz) - Kotalte, tramo km. 0+000 - km. 4+900, subtramo: km. 3+000 - km. 4+900	
B007	Construcción del Camino: Yacook - Rafael Ramírez - Rafael Pascacio Gamboa, tramo km. 0+000 - km. 31+500; subtramo: km. 23+000 - km. 25+000	
B008	Construcción del Camino: E.C. (Icalumtic - Aldama), tramo: km. 0+000 - km. 7+080; subtramo: km. 3+000 km. 4+500	
B009	Construcción del Camino: E.C. (Tecpatán - Raudales Malpaso) - Ejido Esperanza de los Pobres, tramo: km. 0+000 - km. 36+000; subtramo:	
B010	Construcción del Camino: Ejido Las Nubes - Santa Margarita Agua Azul, tramo: km. 0+000 - km 5+367; subtramo: km. 2+000 - km. 3+500	
B011	Construcción del Camino: Yabteclum - Puebla tramo: km. 0+000 - km. 12+000; subtramo: km. 7+500 - km. 9+000	
B012	Construcción del Camino: E.C. (Chenalho - Pantelho) - Bodega del Café Maya Winic - Queshtic Centro; tramos: km. 0+000 - km. 1+330 y	
B013	Construcción del camino: Oxchuc - Tzopilja, tramo: km. 0+000 - km. 7+100, subtramo: km. 4+800 - km. 7+100	
B014	Construcción del camino: E.C. Telestaquin - El Manguito Buenavista - San Gabriel Garcia - Mazanilho, tramo: km. 0+000 - km. 5+189,	
B015	Construcción del camino: E. C. Luis Espinoza - La Laguna, tramo: km. 0+000 - km. 5+400, subtramo: km. 3+000 - km. 4+500	
B016	Construcción del camino: (San José El Contenido) - Sibaca - Guaquitepec; tramo: km. 0+000 - km. 28+713.50; subtramo: km. 15+050 - km. 16+500	
B017	Construcción del camino: Saclum- Tzizim, tramo: km. 15+000 - km 26+320; subtramo: km. 15+000 - km 16+500	
B018	Construcción del Camino: Santa Rosa - Frontera Mexiquito; tramo km. 10+000 - km 21+260, subtramo: Km. 14+700 - 16+200	
B019	Construcción del Camino: La Mendoza - Sakchibalte, tramo: km. 0+000 - km. 4+140, subtramo: km 0+000 - km 1+500	
B020	Construcción del Camino: Chimúm' Cum- Al Mojón Chamula; tramo km. 0+000 - km 9+420, subtramo: km. 0+900 - km. 2+000	
B021	Construcción del Camino: Yakampot - E.C. Yaalchitom, tramo: km. 0+000 - km. 27+100, subtramo: km 12+500 - km 13+500	

JUSTIFICACIONES

PROYECTOS		DESCRIPCIÓN
CLAVE	NOMBRE	
B022	Construcción del Camino: Joltzemen - Yutbash, tramo: km. 0+000 – km. 8+120; subtramo: km. 2+000 – km. 3+000	
B023	Construcción del Camino: Tzajaltetic - Los Ranchos - Corralito, tramo: km. 0+000 – km. 12+017, subtramo: km 9+000 - km 10+000	
B024	Construcción del Camino: E.C. Frontera Comalapa - Chicomuselo - Bellavista, tramo: km. 0+000 - km. 32+900, subtramo: km. 28+200 - km. 29+500	
B025	Construcción del Camino: E.C. (Huixtan - Oxchuc) - Buena Vista; Tramo: Km. 0+000 - Km. 5+590.84, Subtramo: Km. 3+000 - Km. 4+000	
B026	Construcción del Camino: E.C. (Huixtan - Oxchuc) - Los Ranchos; Tramo: Km. 0+000 - Km. 7+500, Subtramo: Km 0+000 - Km 1+000	
B027	Camino: Tres Picos - Estacion Mojarras, tramo: km 0+000 - km 12+020, construcción del subtramo: km. 10+000 - km 12+020	
B030	Camino: El Rubi - El Embalse, tramo: km 0+000 - km 3+212.20, construcción del subtramo: km 0+000 - km 1+500	
B032	Camino: San José Buenavista – E.C. (Internacional – Tuxtla Comitán), tramo: km. 0+000 - km. 6+750, construcción del subtramo: 5+160 - km. 6+750	
B001	Programa de Mantenimiento y Conservación de Caminos	
B002	Supervisión de los Procesos de Integración, Ejecución y Gestión de los Proyectos de Infraestructura Carretera e Hidráulica	
B001	Conservación y Mantenimiento de Maquinaria Pesada y Equipo para la atención de las afectaciones a los Caminos Pavimentados y	
B002	Conservación y Mantenimiento de Vehículos para la Integración, Control, Ejecución y Supervisión de la obra pública en materia de Infraestructura Carretera	

Nota: Cabe mencionar que el rango de porcentaje de avances, utilizado para la notificación de beneficiarios es de 80%, en los formatos de indicadores.